

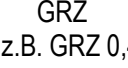
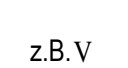




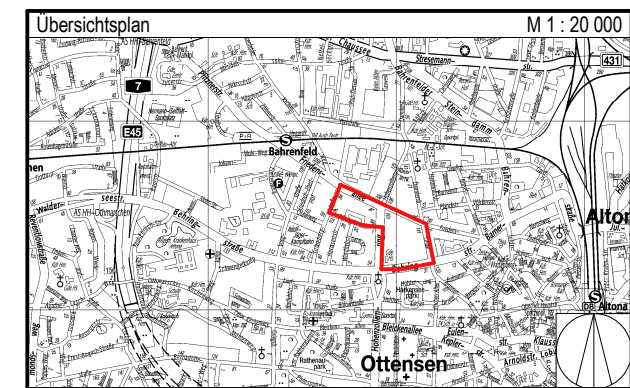
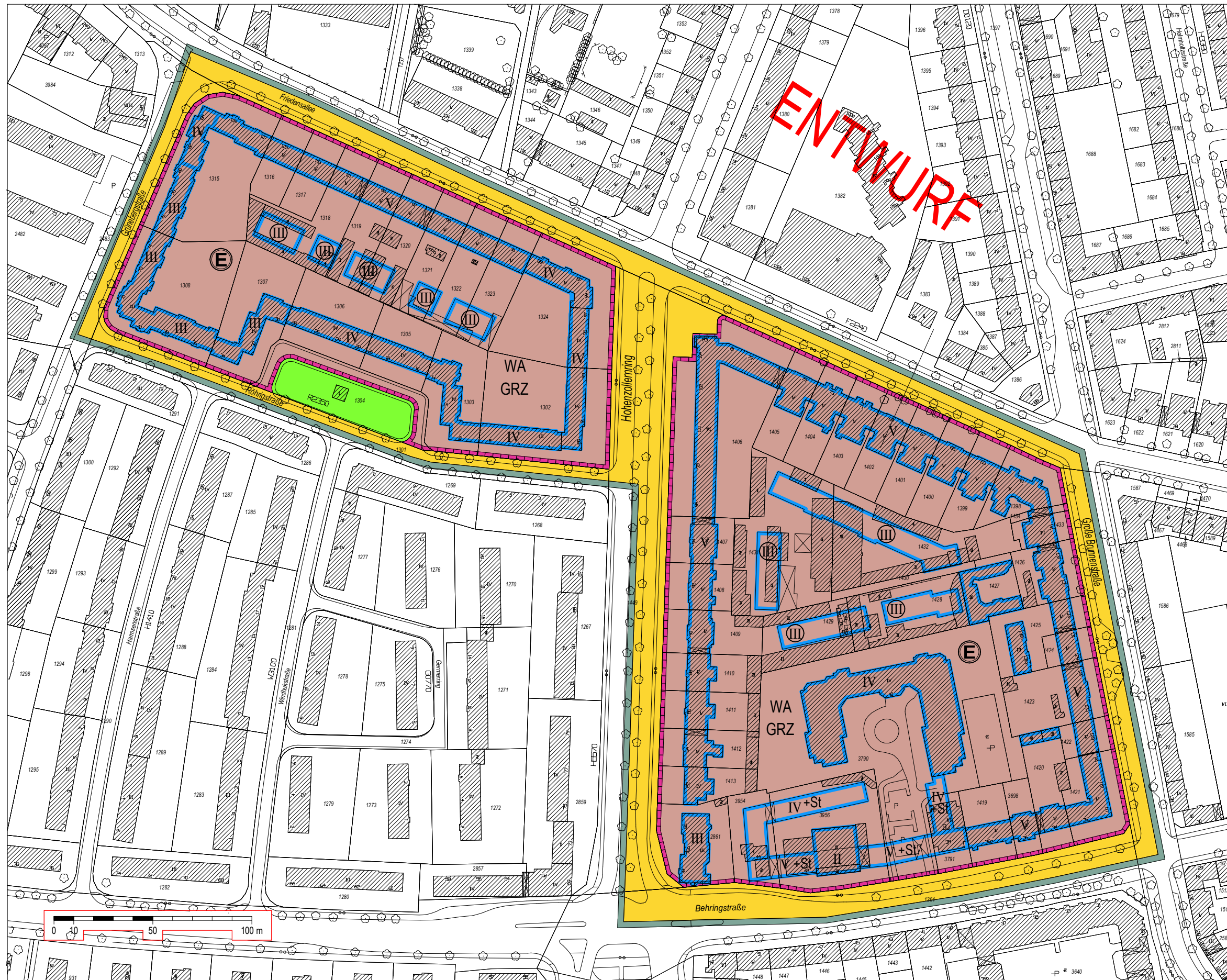


# Bebauungsplan Ottensen 60

## Festsetzungen

-  Grenze des räumlichen Geltungsbereichs des Bebauungsplans
-  **WA** Allgemeines Wohngebiet
-  **GRZ** Grundflächenzahl als Höchstgrenze  
z.B. GRZ 0,4
-  **z.B. V** Zahl der Vollgeschosse, als Höchstgrenze
-  Baugrenze
-  Straßenverkehrsfläche
-  Grünfläche
-  Umgrenzung des Erhaltungsbereichs



FREIE UND HANSESTADT HAMBURG



**Bebauungsplan Ottensen 60**  
 Maßstab 1 : 1000 (im Original)  
 Bezirk Altona Ortsteil 211